



N°4
1^{er} juillet 2024

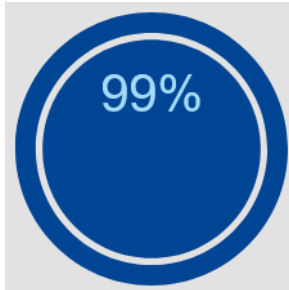
Sommaire

- État des ressources : barrages et débits
- Météo et Climat
- Conseils irrigation
- Infos diverses



ETAT DES RESSOURCES : BARRAGES

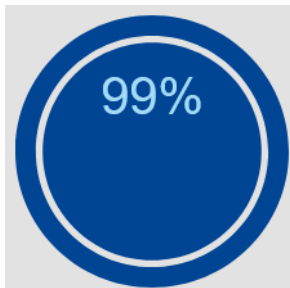
Naussac



182,8 Mm³ au 1^{er} juillet 2024

Les lâchers depuis le barrage de Naussac n'ont pas encore débuté pour la campagne 2024

Villerest



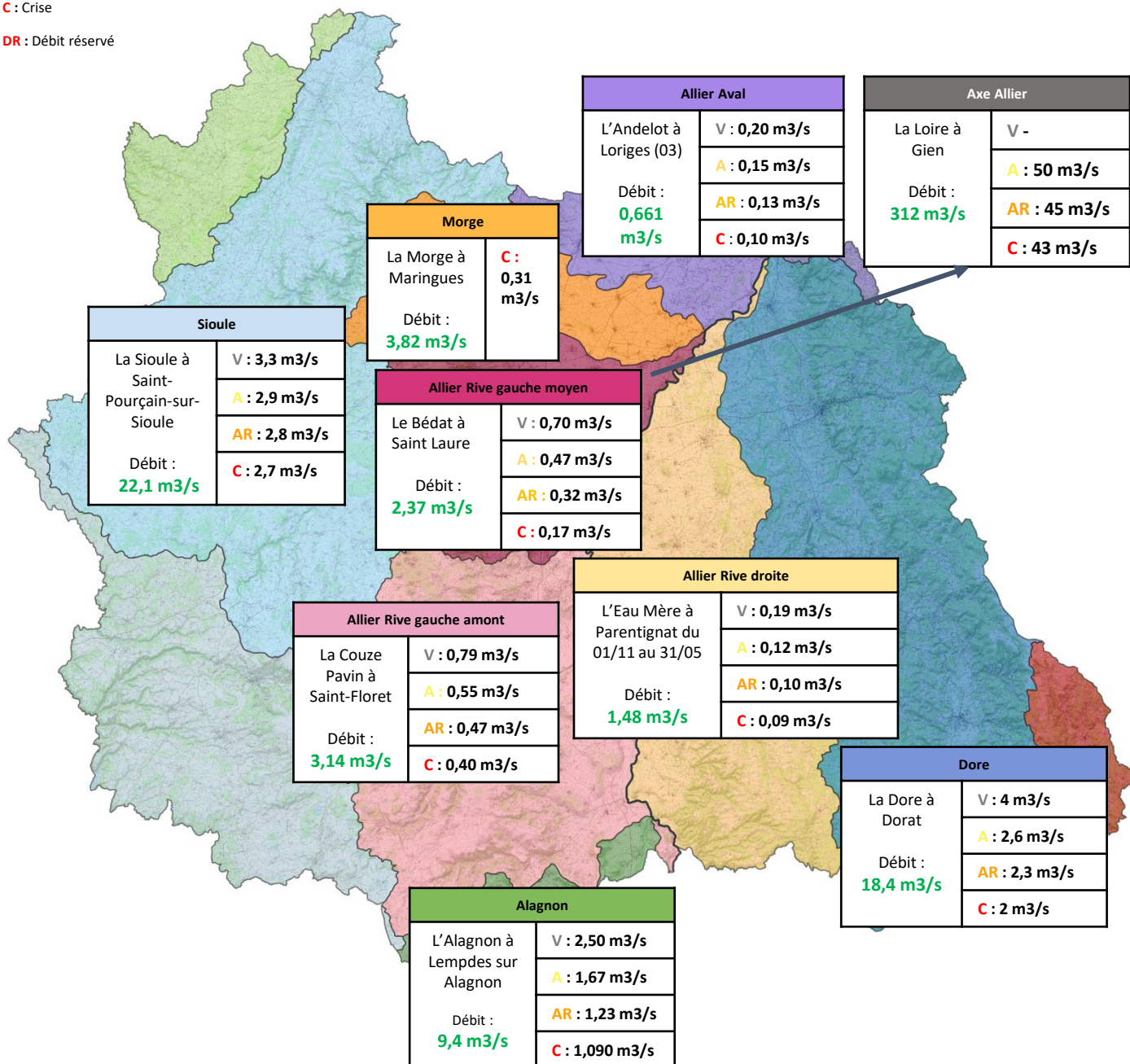
130,4 Mm³ au 1^{er} juillet 2024

Barrage plein.

ETAT DES RESSOURCES: DEBITS

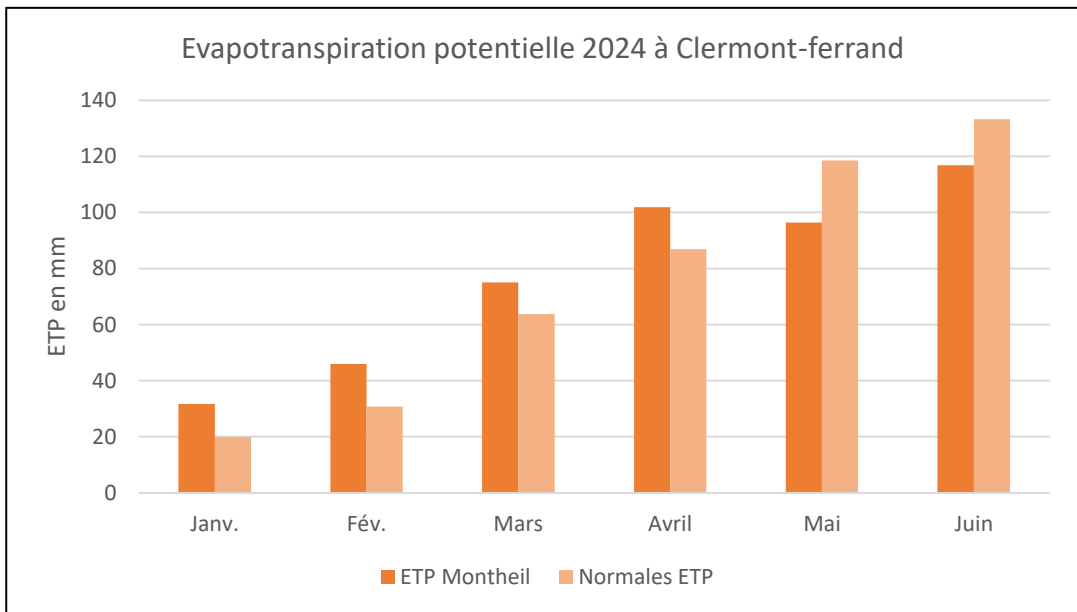
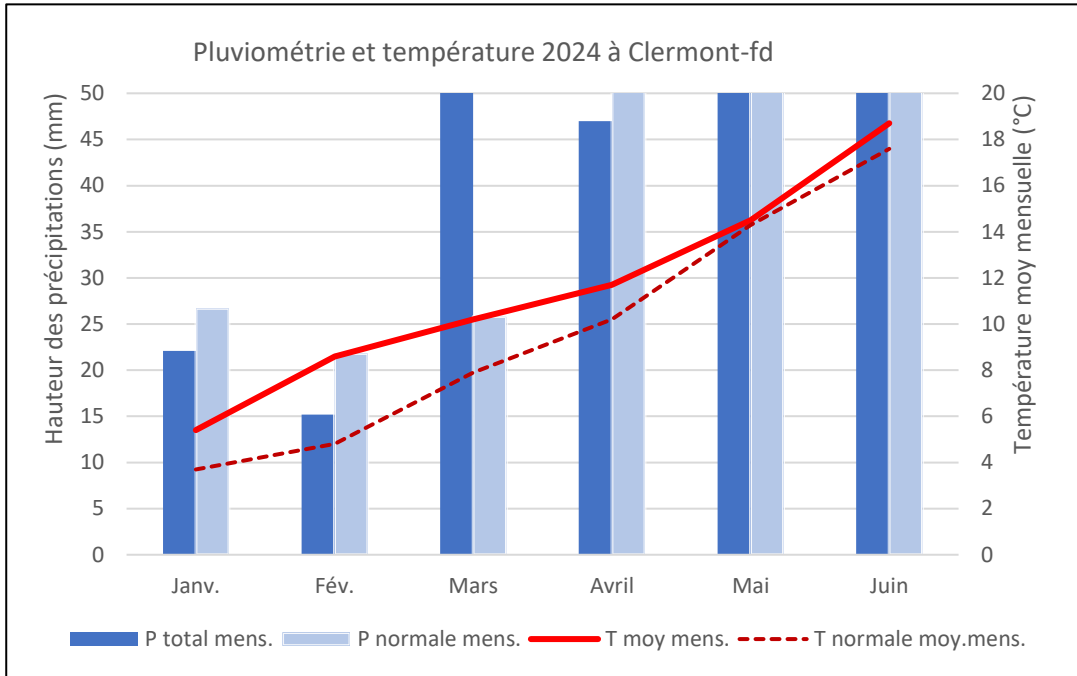


- V : Vigilance
- A : Alerte
- AR : Alerte Renforcée
- C : Crise
- DR : Débit réservé



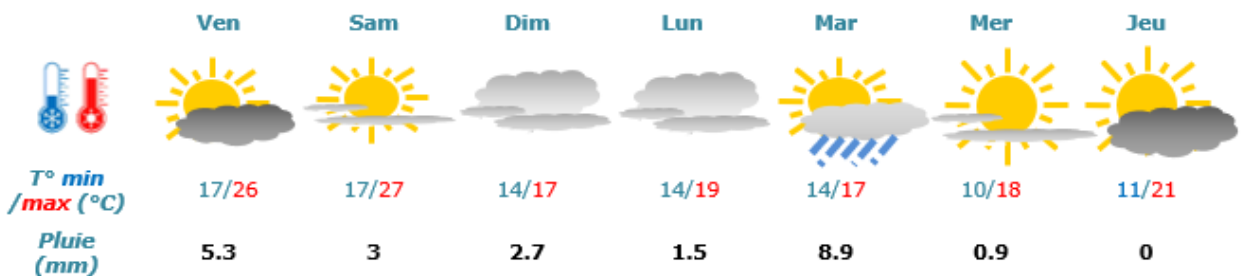


MÉTÉO ET CLIMAT

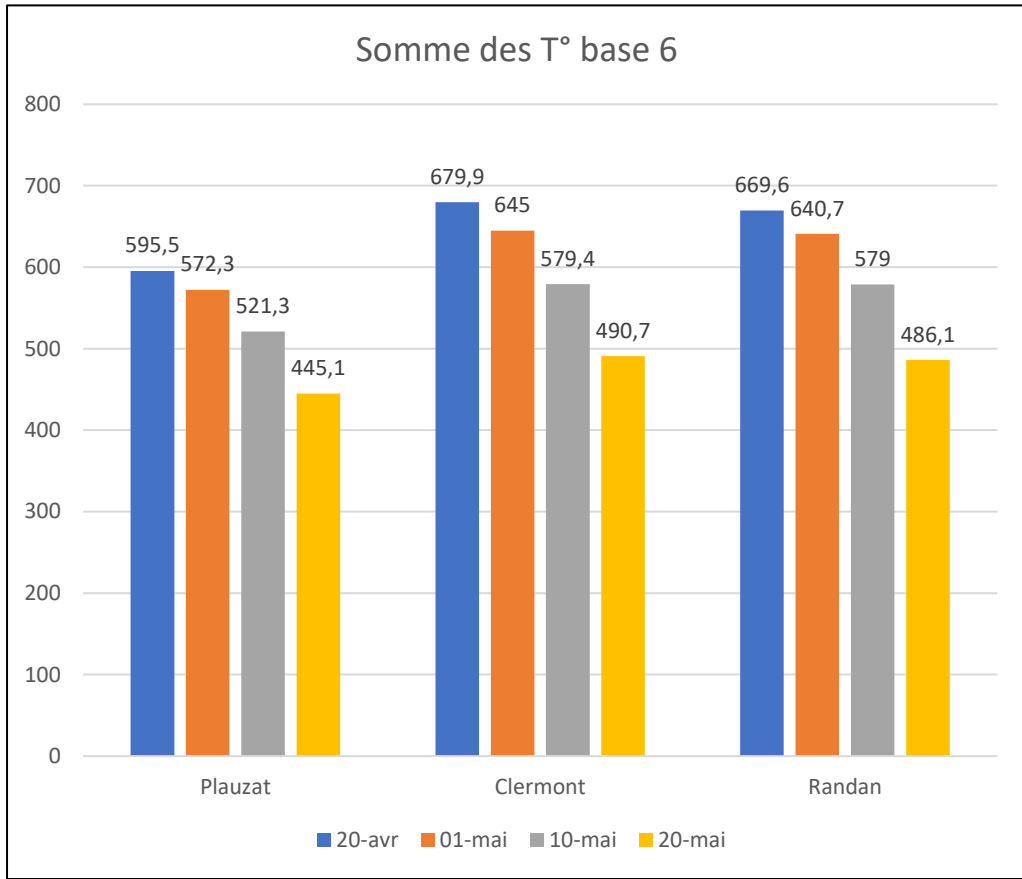


Prévisions météo

Vendredi 28 juin au Jeudi 4 juillet, station de Randan



(source Météociel)



Somme des températures base 6

Le graphique ci-dessus vous indique la somme des températures (base 6) sur 3 stations différentes: Plauzat, Clermont et Randan. Ces sommes sont calculées à partir de 4 dates différentes:

- en bleu, somme des T° à partir du 20 avril 2024
- en orange, somme des T° à partir du 1^{er} mai 2024
- en gris, somme des T° à partir du 10 mai 2024
- en jaune, somme des T° à partir du 20 mai 2024

L'étiquette des histogrammes donne la valeur précise de la somme des températures pour chaque date de chaque station.

Il y a peu de différence entre les stations du sud et nord département, à l'exception de Plauzat qui demeure un peu inférieur.

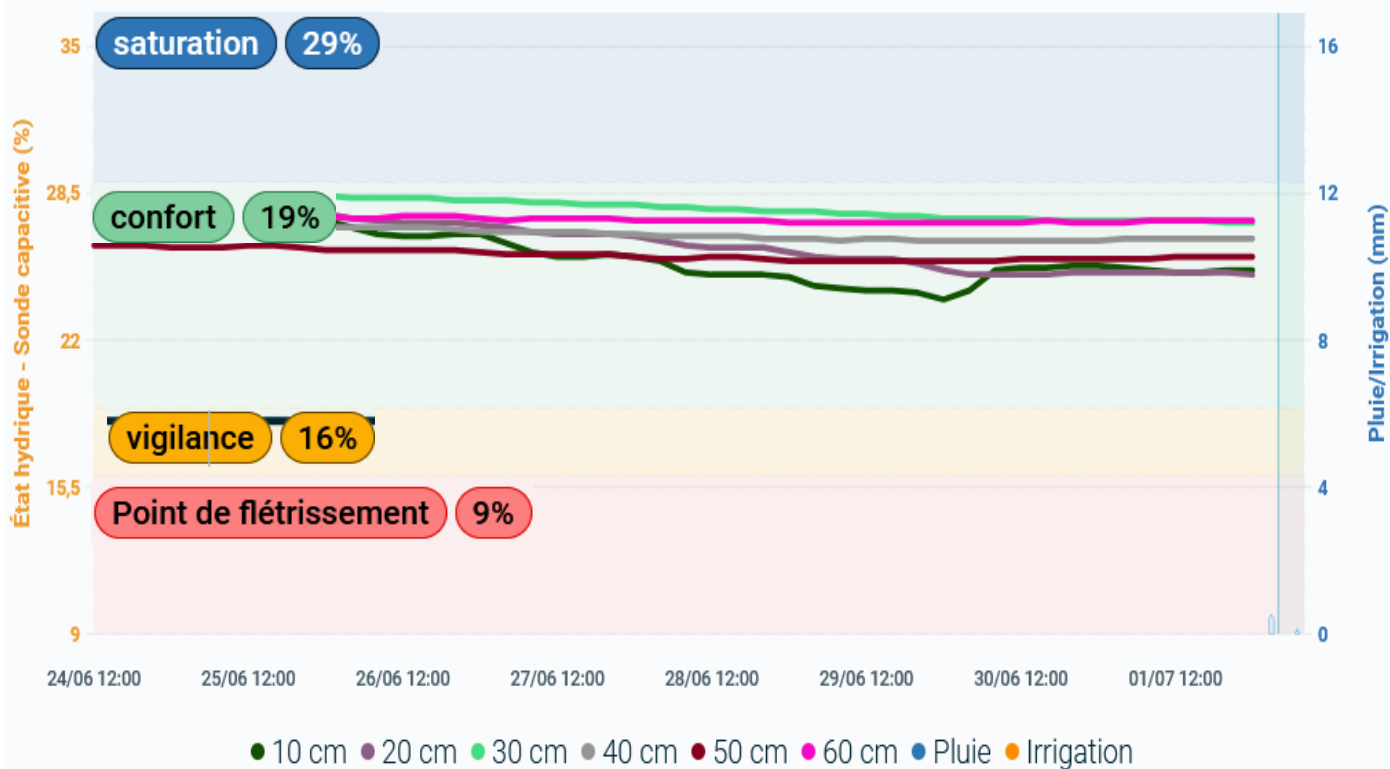


Sondes capacitives

Deux sondes capacitives ont été installées à Montpeyroux, dans une parcelle de maïs semences, sur un sol argilo-calcaire (texture limoneuse).

Elles ont volontairement été mises en place dans une même parcelle pour observer la variabilité intra-parcellaire.

Le sol de la parcelle étant pour l'instant en zone de confort (proche de la capacité au champ), il n'y a pas de différences significatives observées pour l'instant entre les deux sondes mises en place, un seul graphique sera donc présenté dans ce bulletin.



Sur ce graphique, les « paliers » que l'on observe (sur les courbes vert foncé et mauve correspondant respectivement aux horizons à 10 et 20 cm de profondeur), représentent la consommation en eau de la plante lorsque la photosynthèse est active (en journée). Cela nous montre que l'enracinement est bien en place à ces profondeurs. L'horizon 30 cm semble commencer à être prospecté tout récemment (baisse progressive du pourcentage d'humidité).

La remontée de la courbe à 10 cm le 9 juin est liée à la pluviométrie de ce jour-là sur le secteur (9 mm mesuré par l'agriculteur à proximité de la parcelle). L'infiltration ne s'est faite que sur ce premier horizon car la pluviométrie est relativement faible.

On constate que l'état hydrique de la parcelle est à **23,8%** au plus bas, ce qui représente la zone de **confort** (> 19%). En l'état, **l'irrigation n'est donc pas requise**.



INFOS DIVERSES



TOUR DE PLAINE
LIMAGNE NORD

Tour de plaine Lentilles et pois chiche

CONSTAT DES CULTURES ET CONSEILS TECHNIQUES

Jeudi

04
JUILLET



JEUDI 04 JUILLET

À 09H15 DANS L'ALLIER, À AGONGES

LIEU-DIT SAINT RASSAND - Point GPS : 46.62538, 3.14045

À 15H DANS LE PUY-DE-DÔME, À CLERLANDE

Point GPS : 45.923901, 3.203851

**Vous êtes producteurs de lentilles et/ou de pois chiche ?
Vous vous posez des questions sur la conduite à tenir
pour optimiser la qualité et la quantité récoltées ?**

**Participez à ce tour de plaine spécial « lentilles et pois chiche » pour
observer, avec les conseillers techniques, l'état des cultures et profitez de
conseils pour sécuriser votre production.**

Visite de plusieurs parcelles en lentille et pois chiche, avec vos conseillers : Sabrina Bourrel (CA63), Emmanuel Desilles (CA03) et Laura Cipolla (Terres Inovia).



Contact : Sabrina BOURREL

Conseillère bio agronomie/cultures
07 88 86 96 62

puydedome.chambre-agriculture.fr  



Bulletin rédigé par :

Julie DENUELLE et Ludmilla DESHAYES
Conseillères irrigation.

Chambre d'agriculture du Puy-de-Dôme
11 allée Pierre de Fermat
63170 Aubière

puydedome.chambre-agriculture.fr  

Avec le soutien financier de



Avec la contribution financière du compte d'affectation spéciale développement agricole et rural CASDAR

