



ÉVOLUTION DU DÉBIT DES COURS D'EAU

Bulletin rédigé par :

Ludmilla DESHAYES, conseillère irrigation.

Chambre d'agriculture du Puy-de-Dôme
11 allée Pierre de Fermat
63170 Aubière


puydedome.chambre-agriculture.fr  



Mise à jour : 16 mai 2023

- Les données présentées sont des données brutes issues du site Hydroportail. Cela implique que ces données peuvent être revues/modifiées du jour au lendemain (suite à une vérification des stations de mesure, un nouvel étalonnage des stations etc...).
- Les données présentées affichées sont des débits moyens journaliers, c'est pourquoi la dernière donnée présentée est toujours à J-1.

Remplissage des barrages




Naussac – 41% – 76,15 Mm³

Pas de pompage actuellement, débit de l'Allier trop faible à Langogne. Remplissage par dérivation du Chapeauroux.



Villerest – 91% – 120,94 Mm³



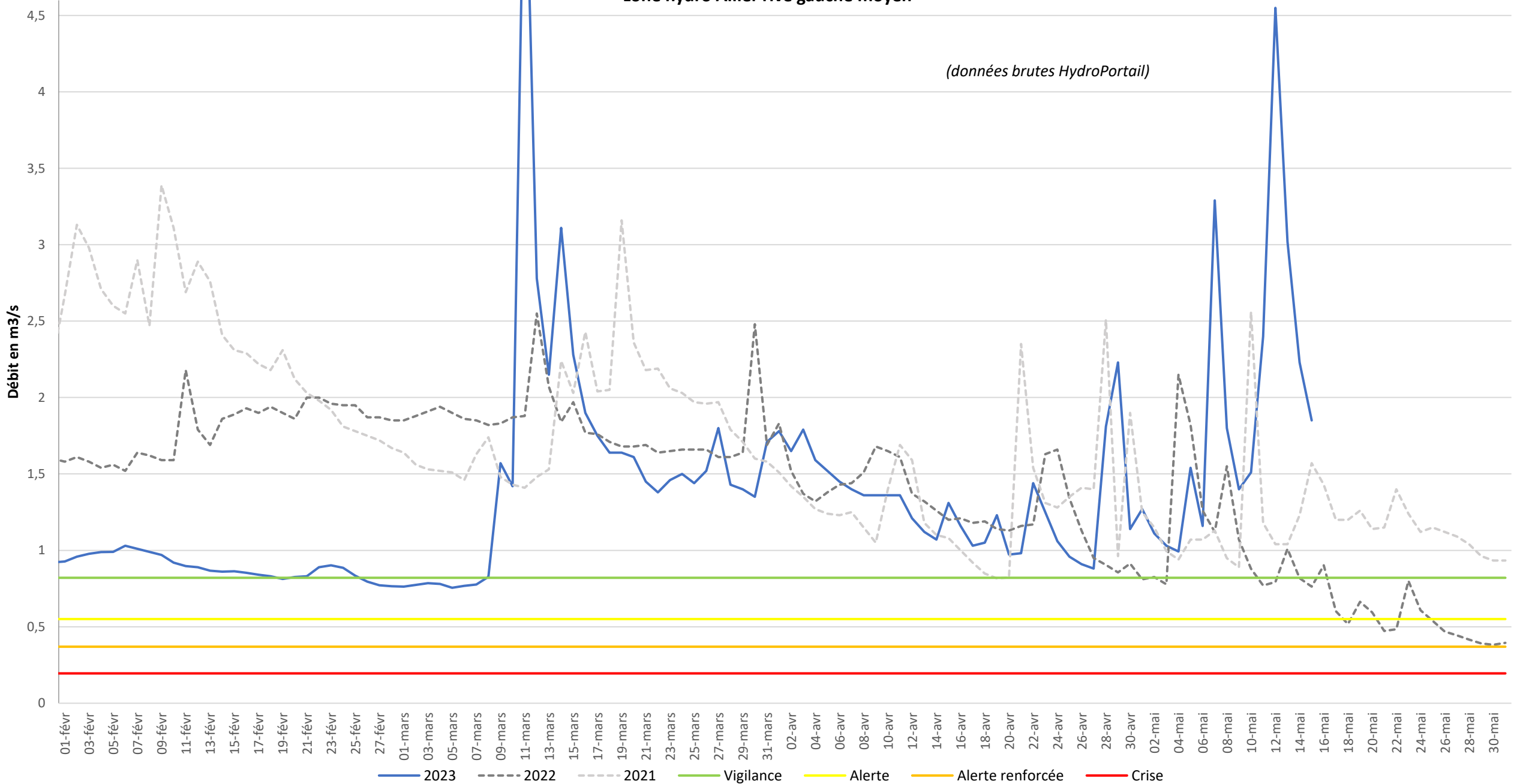
Sep – 69% – 3,24 Mm³

(pompage en cours à 750 m³/h)

Débit moyen journalier - Le Bédat à Saint-Laure (K277 3120 01)

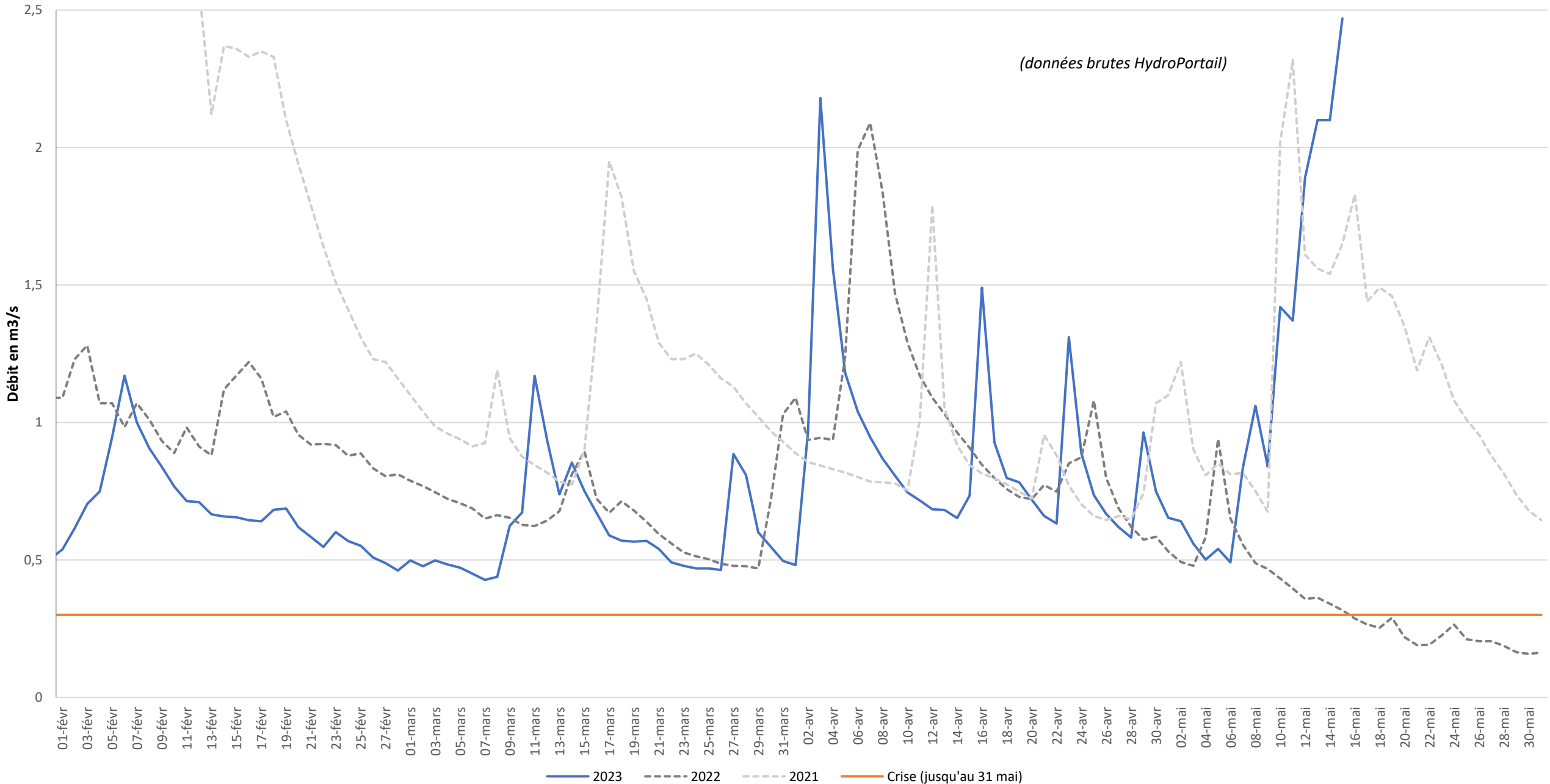
zone hydro Allier rive gauche moyen

(données brutes HydroPortail)



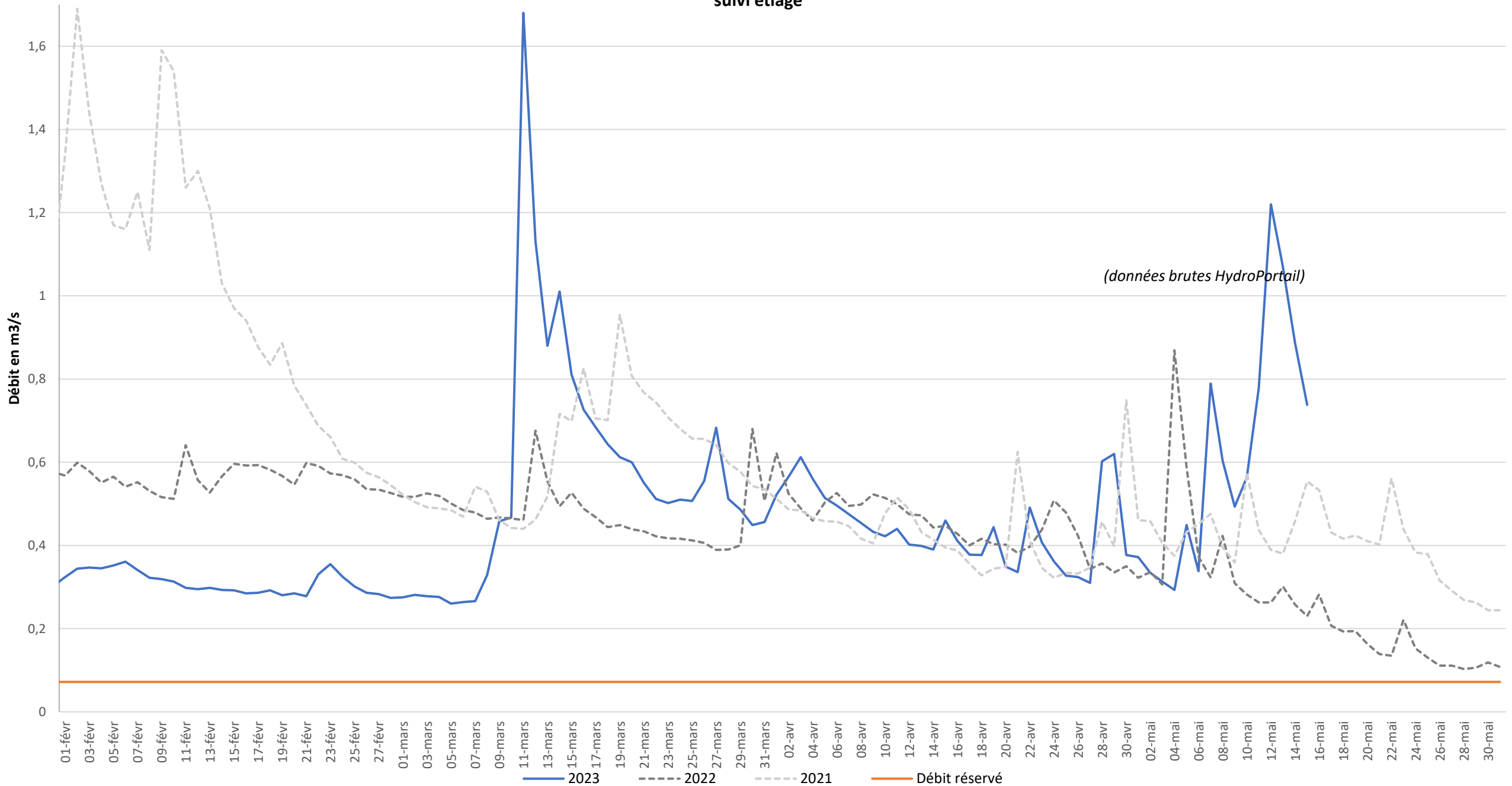
Débit moyen journalier - L'Eau Mère à Parentignat (K263 0310)

zone hydro Allier rive droite



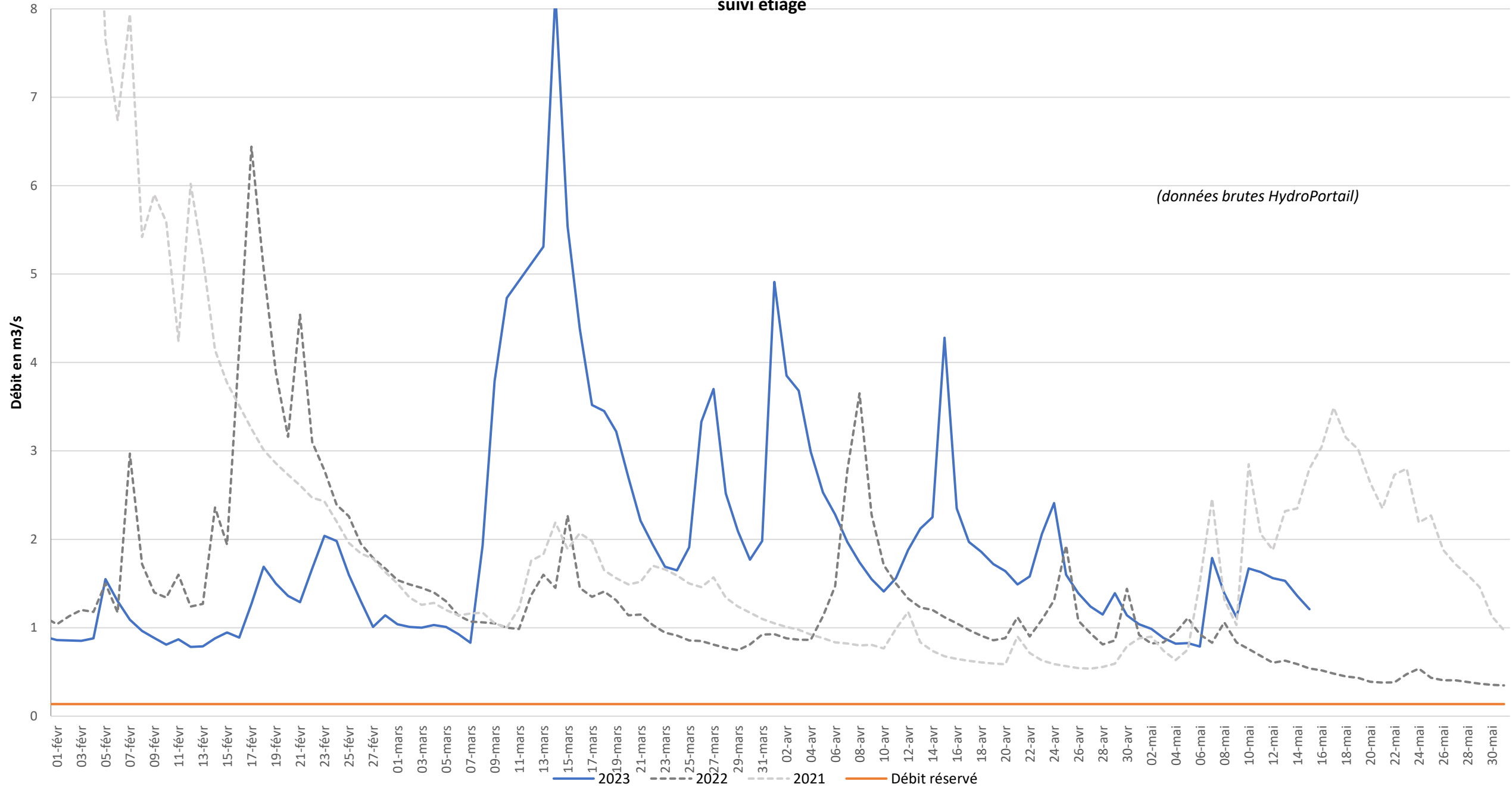
Débit moyen journalier - L'Ambène à Ennezat (K277 4020)

suivi étiage



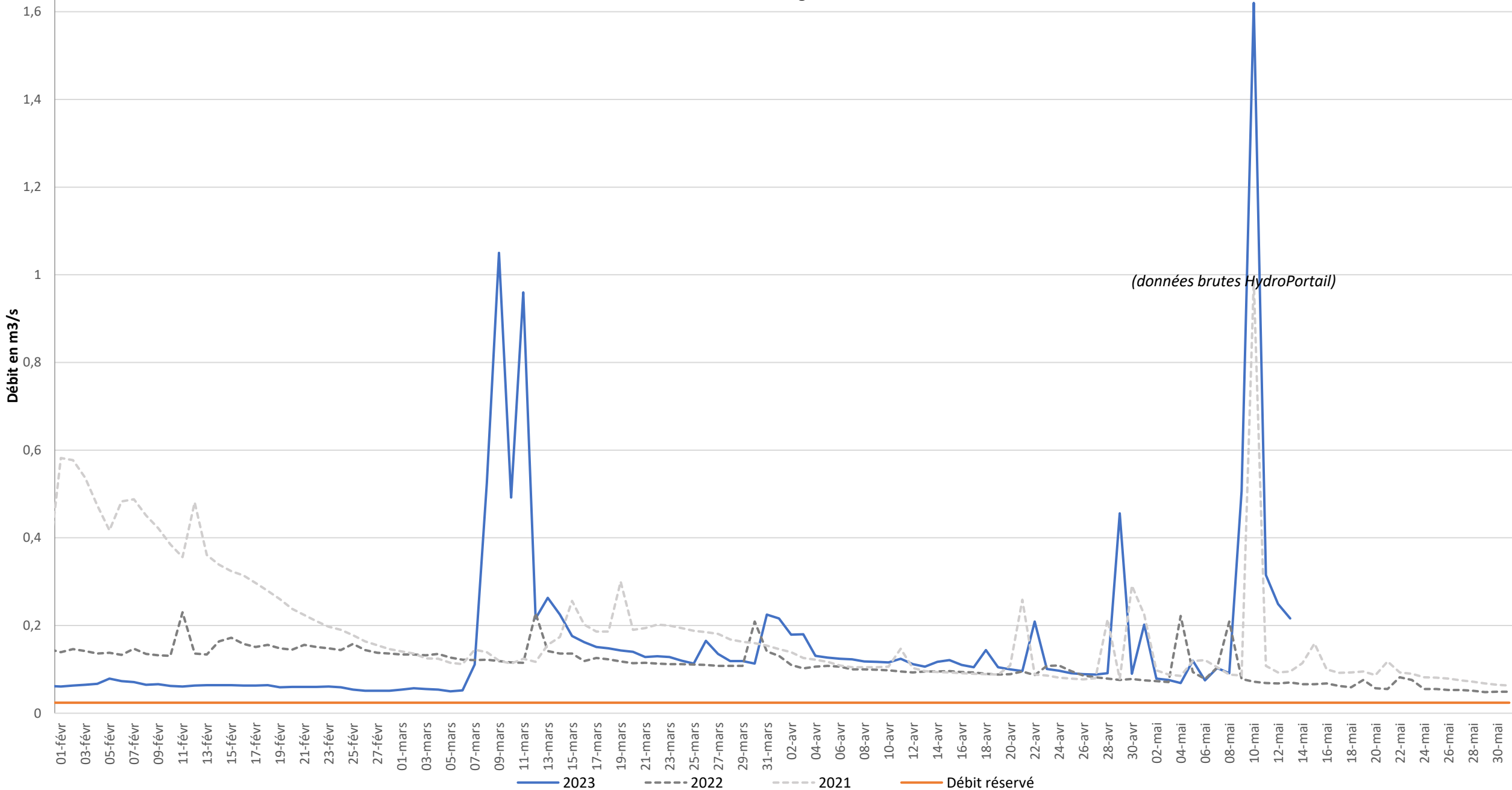
Débit moyen journalier - La Couze d'Ardes à Madriat (K262 3030)

suivi étiage



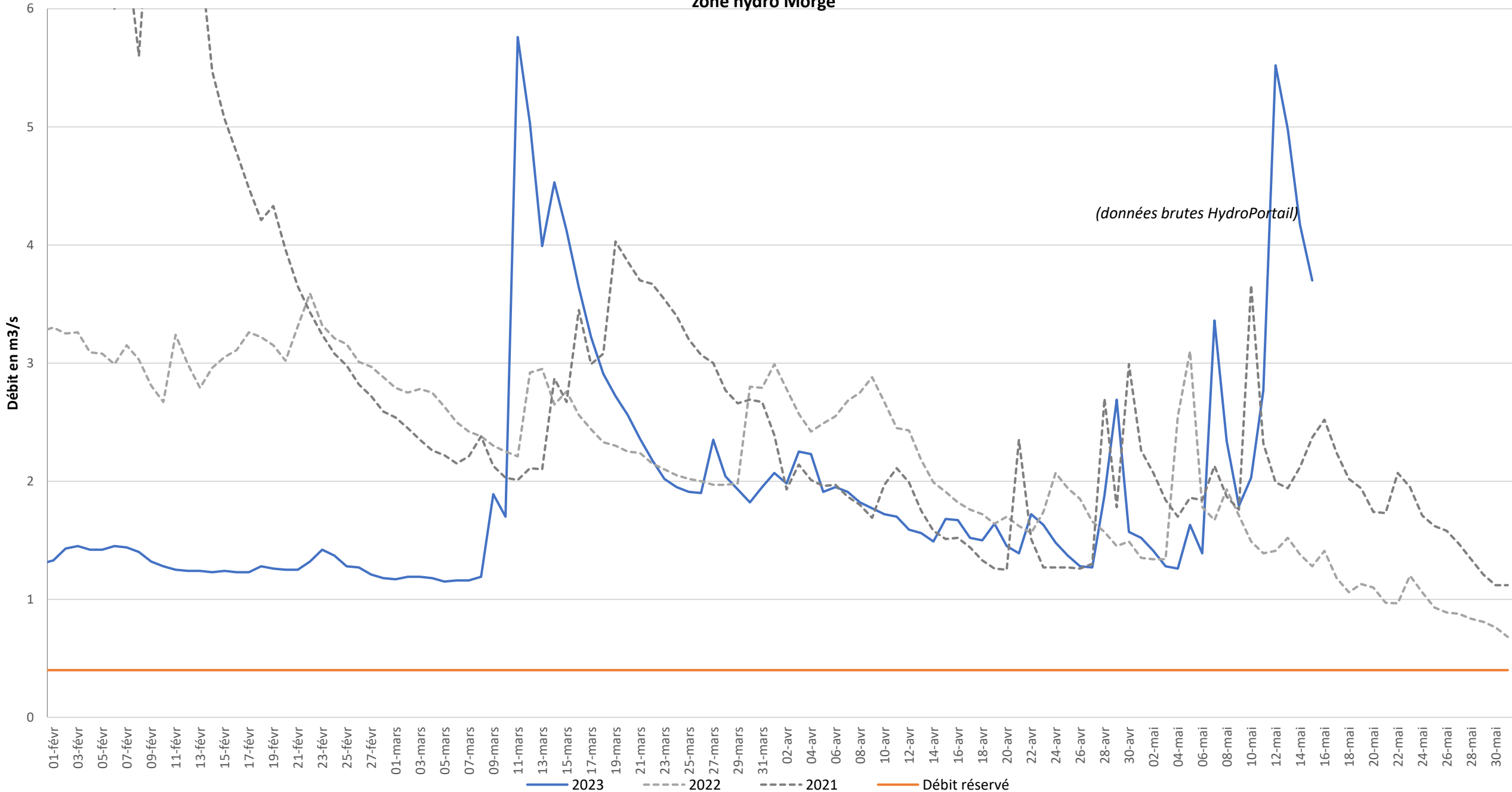
Débit moyen journalier - L'Artière à Clermont-Ferrand [Domaine de Crouel] (K272 4210 01)

suivi étiage



Débit moyen journalier - La Morge à Maringues [Côte Rouge] (K278 3010 01)

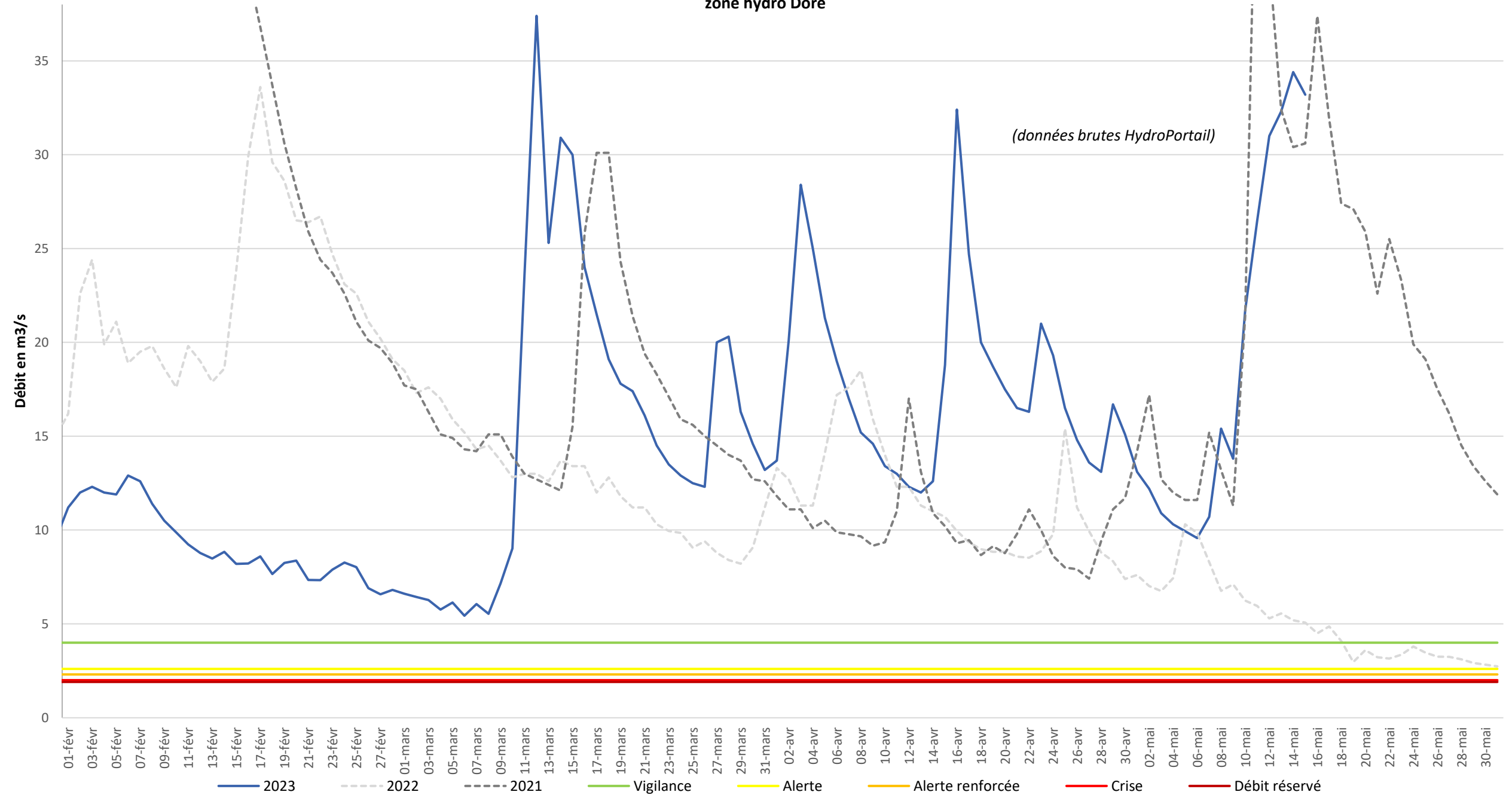
zone hydro Morge



Débit moyen journalier - La Dore à Dorat (K298 1910)

zone hydro Dore

(données brutes HydroPortail)



Débit moyen journalier - L'Andelot à Loriges (K315 3010 01)

zone hydro Allier aval - coordination interdépartementale

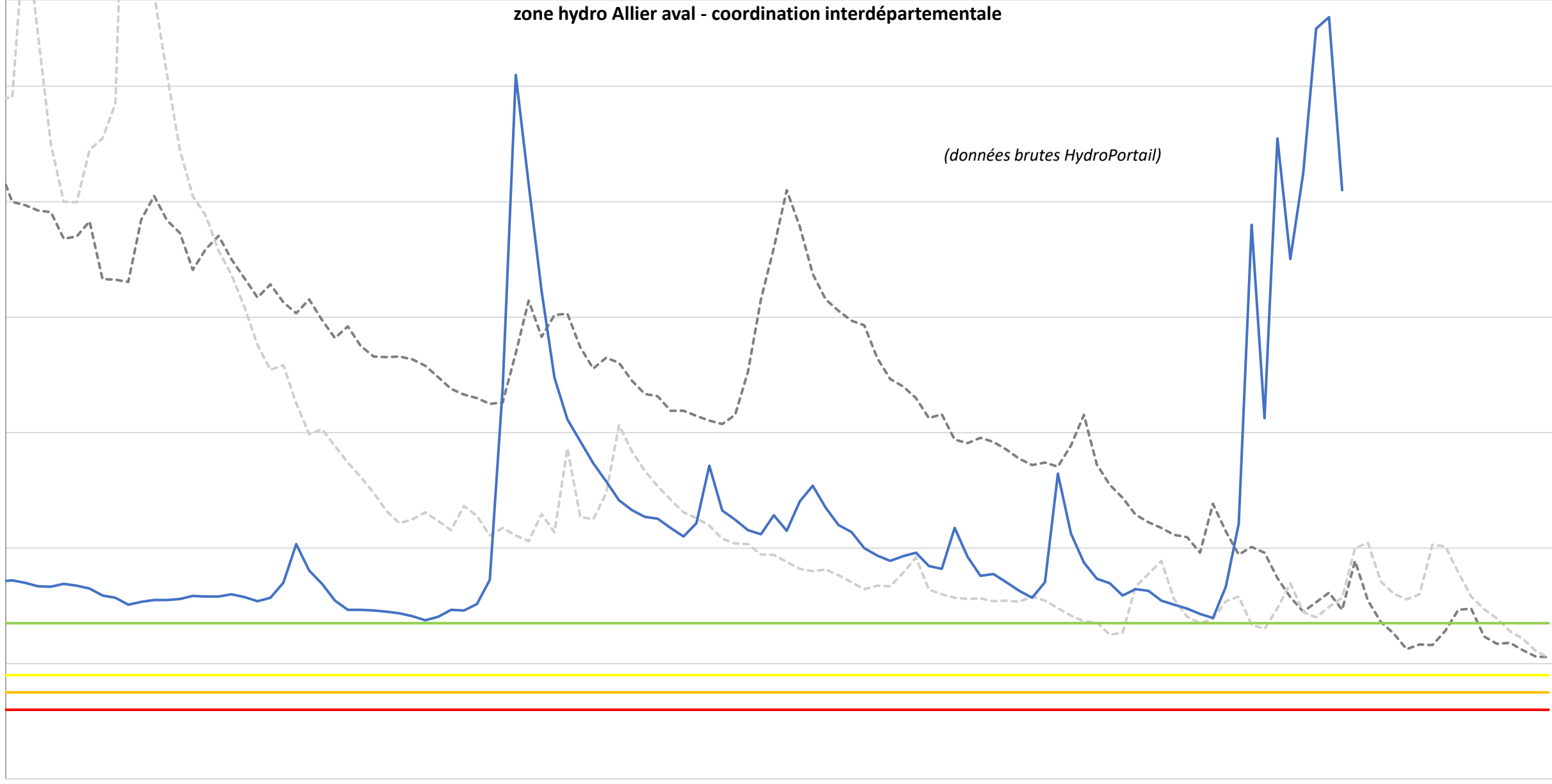
(données brutes HydroPortail)

Débit en m³/s

1,2
1,0
0,8
0,6
0,4
0,2
0

01-févr 03-févr 05-févr 07-févr 09-févr 11-févr 13-févr 15-févr 17-févr 19-févr 21-févr 23-févr 25-févr 27-févr 01-mars 03-mars 05-mars 07-mars 09-mars 11-mars 13-mars 15-mars 17-mars 19-mars 21-mars 23-mars 25-mars 27-mars 29-mars 31-mars 02-avr 04-avr 06-avr 08-avr 10-avr 12-avr 14-avr 16-avr 18-avr 20-avr 22-avr 24-avr 26-avr 28-avr 30-avr 02-mai 04-mai 06-mai 08-mai 10-mai 12-mai 14-mai 16-mai 18-mai 20-mai 22-mai 24-mai 26-mai 28-mai 30-mai

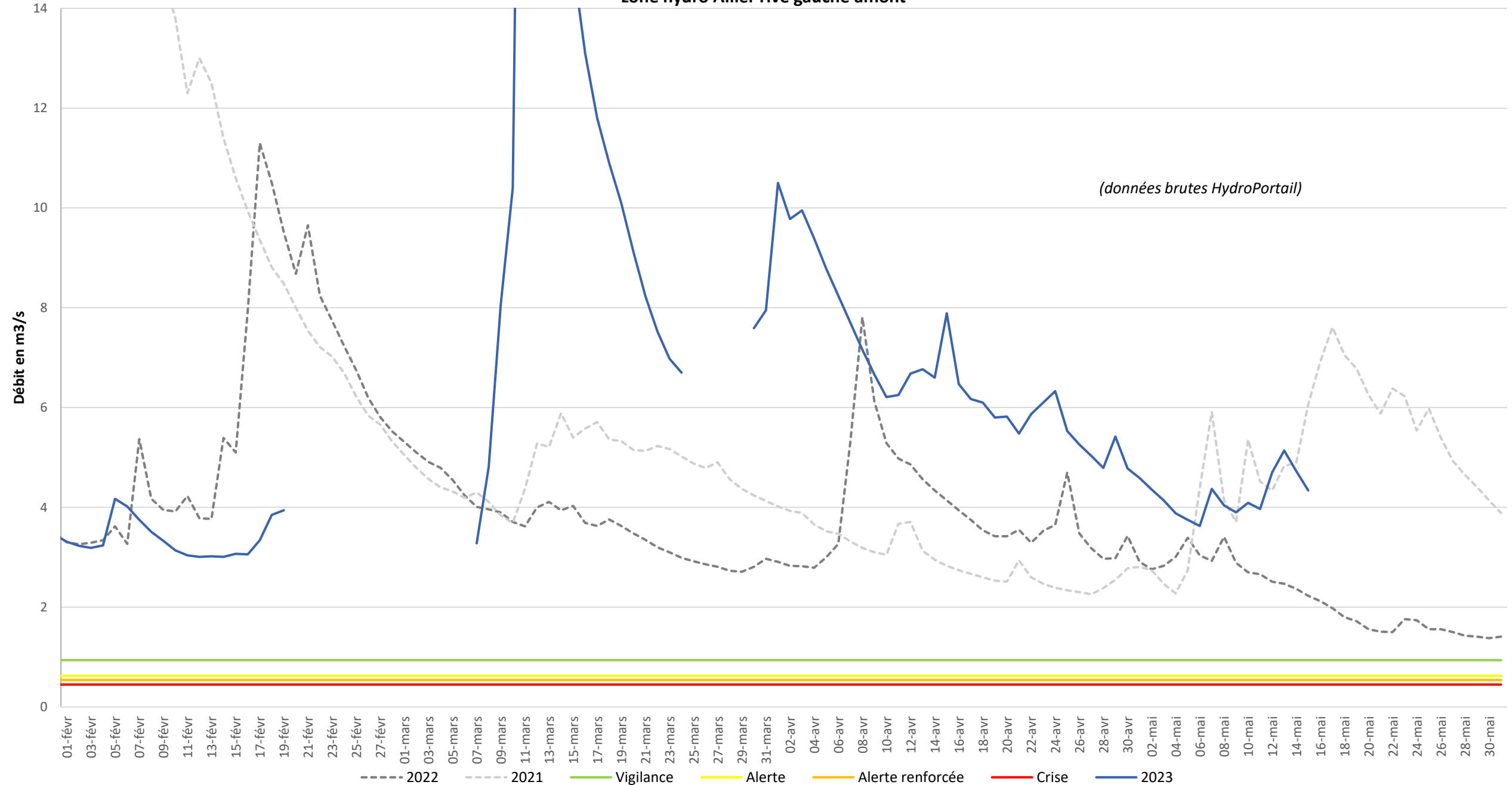
--- 2022 --- 2021 — Vigilance — Alerte — Alerte renforcée — Crise — 2023



Débit moyen journalier - La Couze Pavin à Saint-Floret (K265 4010 01)

zone hydro Allier rive gauche amont

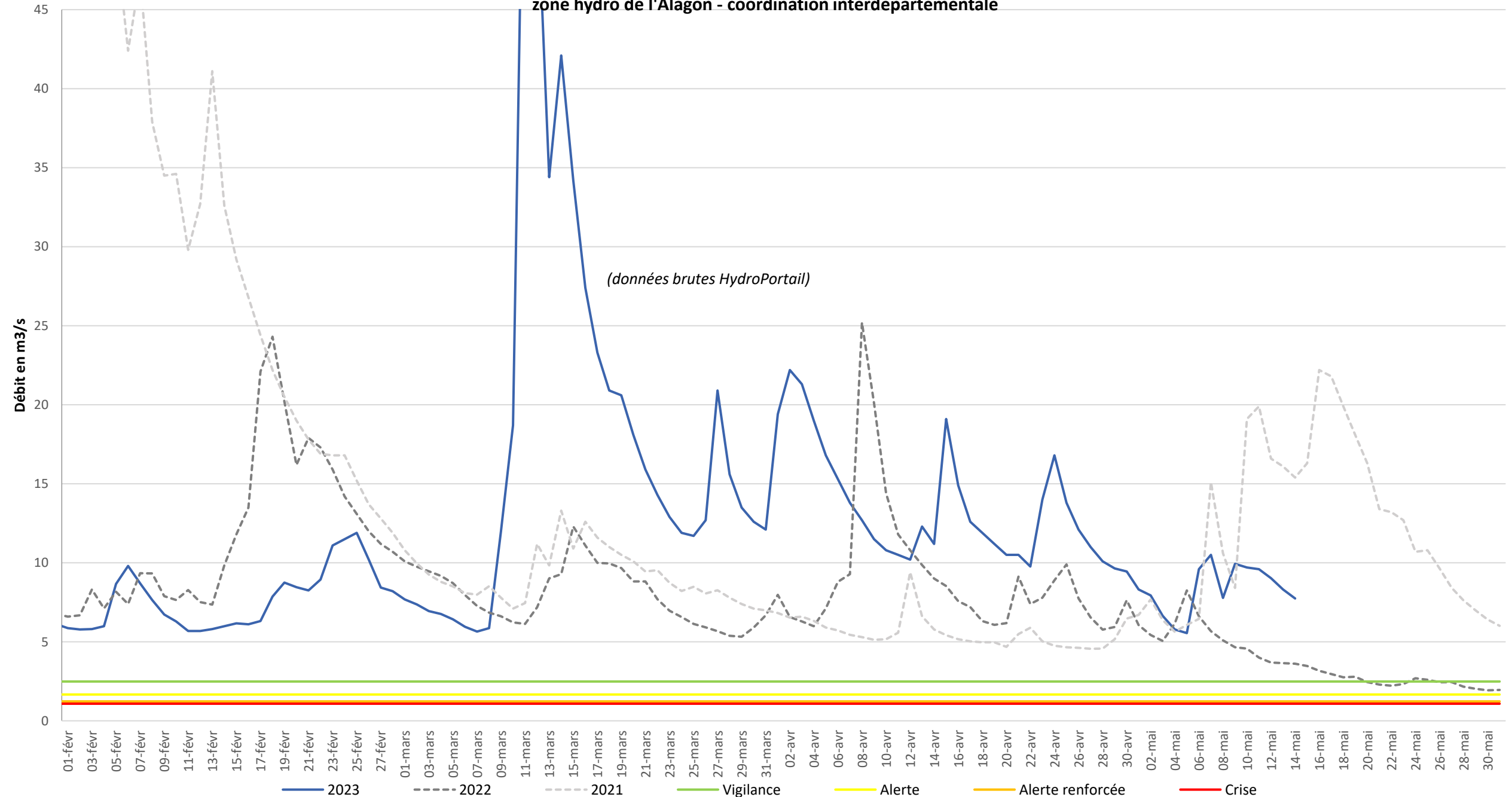
(données brutes HydroPortail)



Débit moyen journalier - L'Alagnon à Lempdes-sur-Alagnon [Pont SNCF] (K259 3010 02)

zone hydro de l'Alagnon - coordination interdépartementale

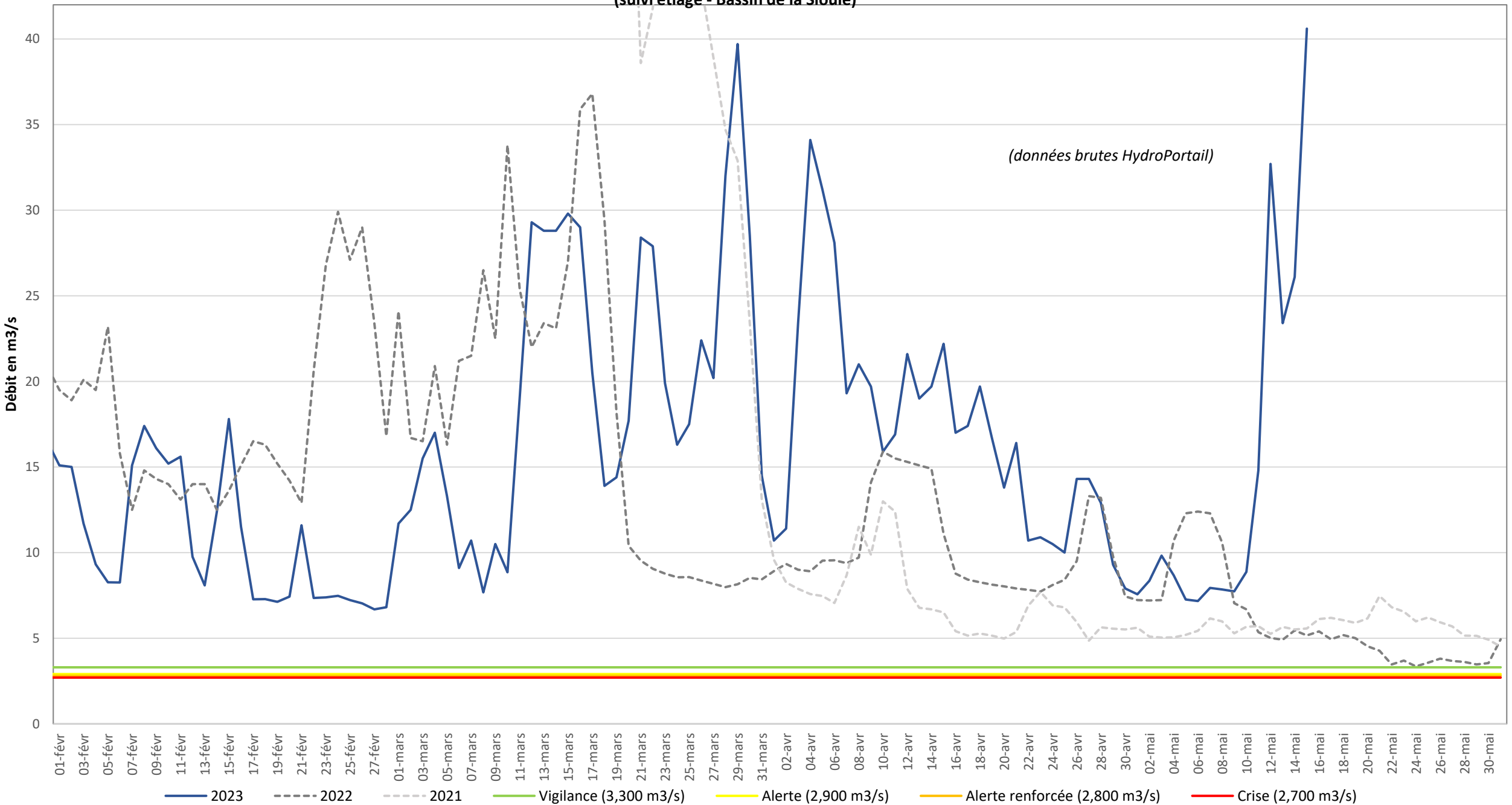
(données brutes HydroPortail)



Débit moyen journalier - La Sioule à Saint-Pourçain sur Sioule (K338 2010 03)

(suivi étiage - Bassin de la Sioule)

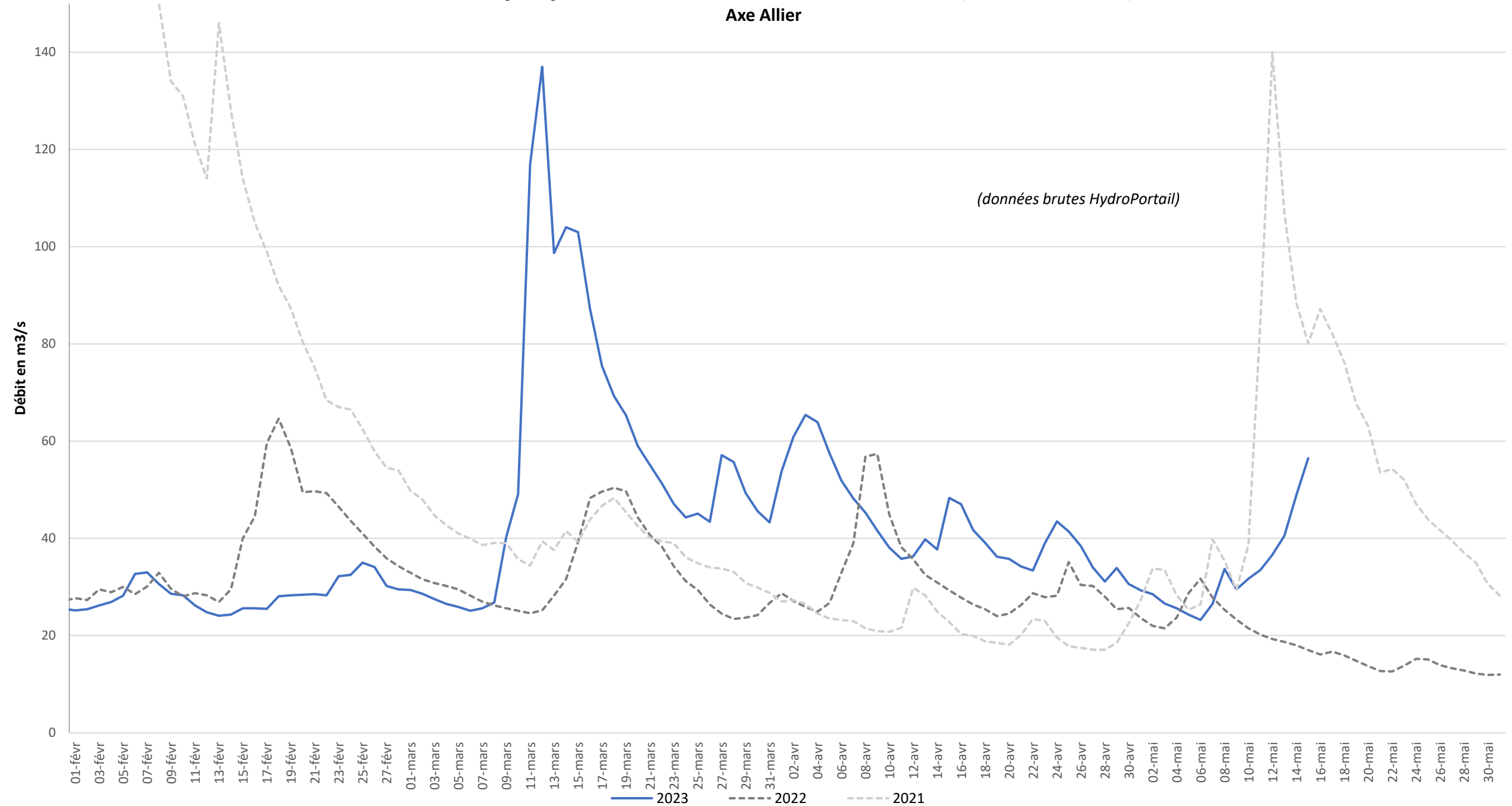
(données brutes HydroPortail)



Débit moyen journalier - L'Allier à Vic-le-Comte (K268 0810 01)

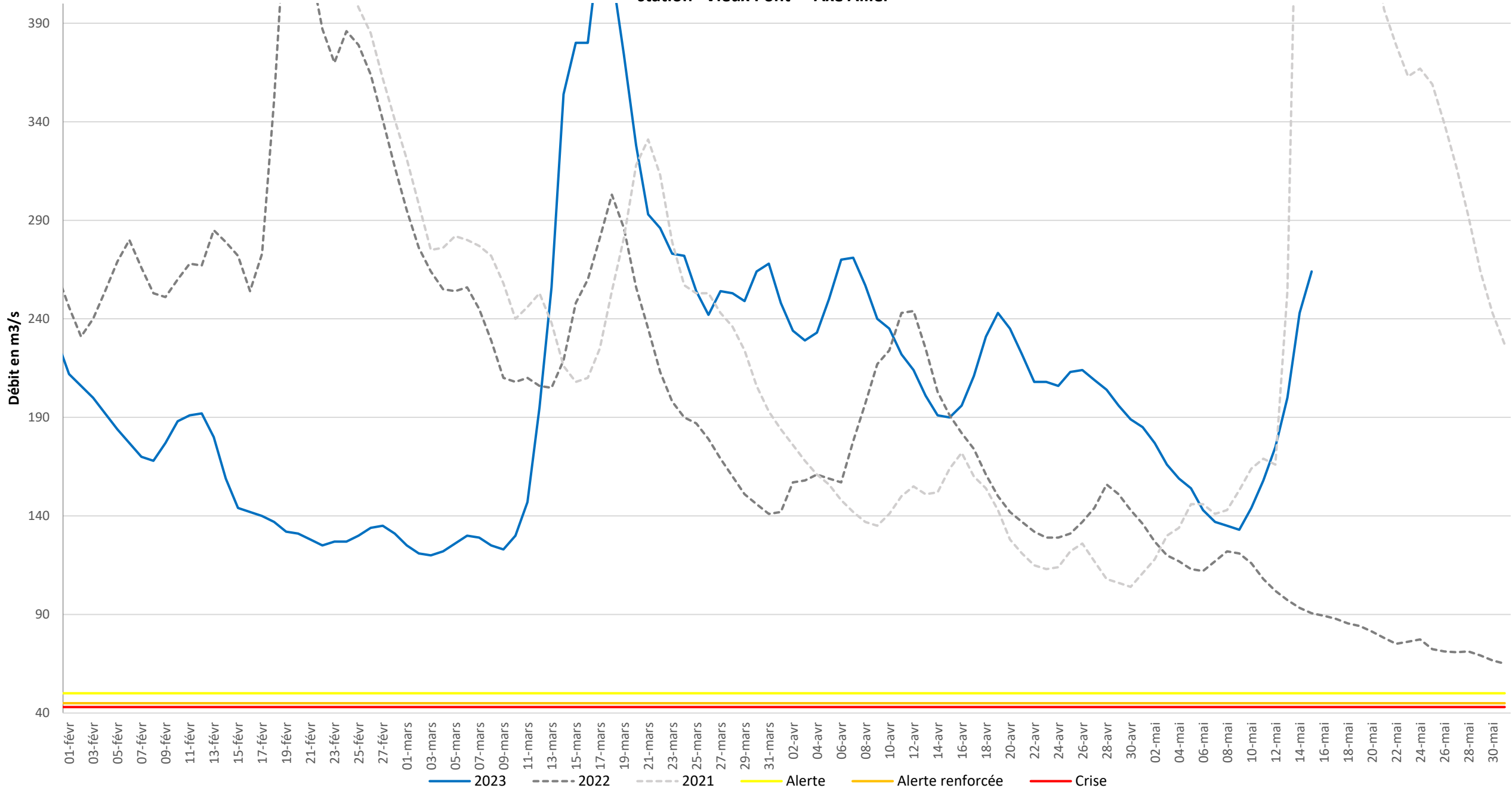
Axe Allier

(données brutes HydroPortail)



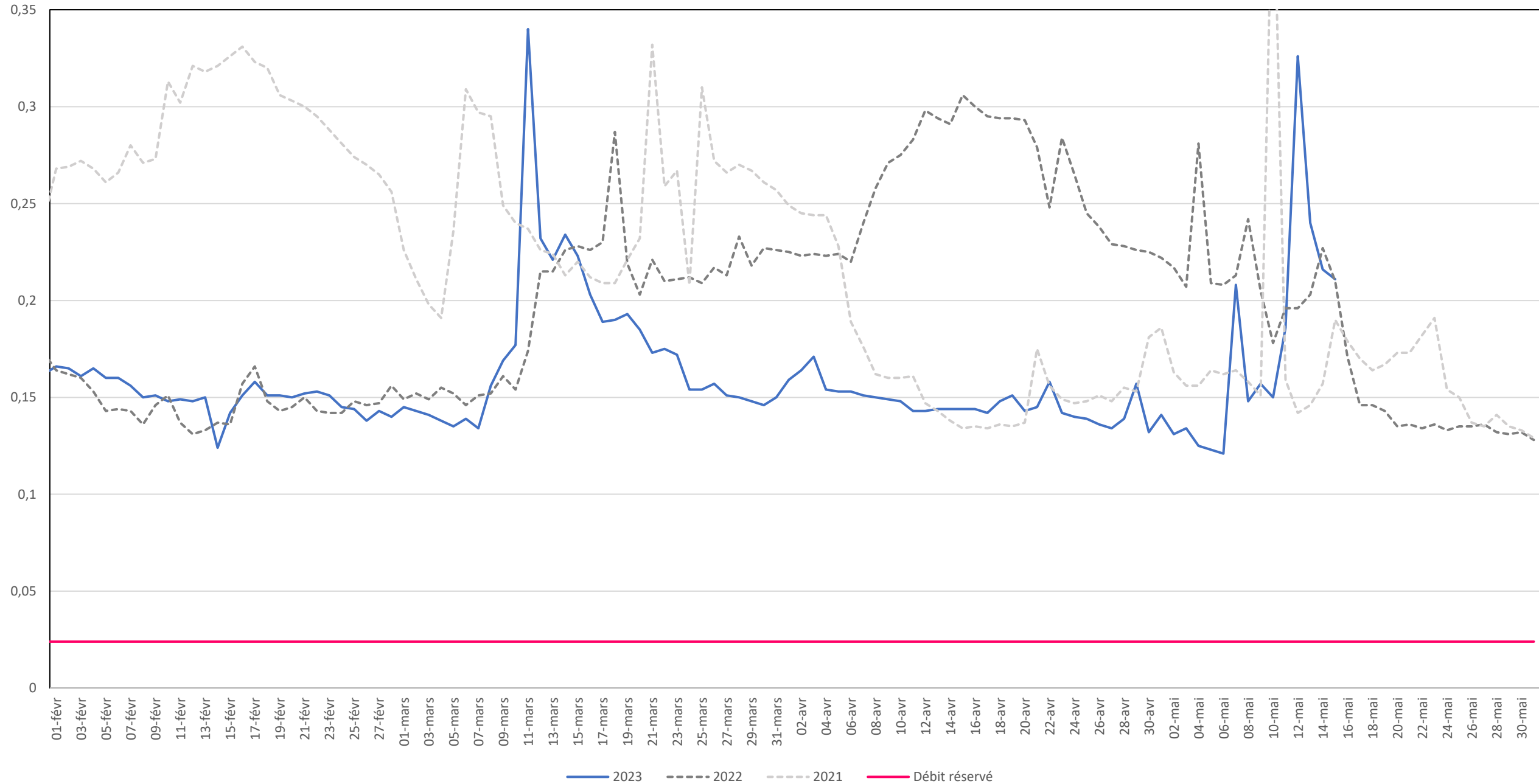
Débit moyen journalier - L'Allier à Gien (K418 0010 10)

station "Vieux Pont" - Axe Allier



Débit moyen journalier - L'Auzon à la Roche Blanche (K269 8210 01)

suivi étiage



Débit moyen journalier - La Couze Chambon à Montaigut le Blanc (K267 4010 01)

suivi étiage

